



FASNETSQUIZ 2014 - (Kleine) heimatliche Gewässerkunde:


„Rund um Kißlegg befinden sich zahlreiche Seen und Weiher...“ [Zitat aus dem Faltblatt „Die Kißlegger Seenplatte“]
 Wer kennt sich richtig gut in der Thematik Seen, Bäche und Weiher auf dem Kißlegger Gemeindegebiet aus?

Unter den abgegebenen Lösungen mit den meisten richtigen Antworten verlosen wir eine Jahreskarte 2014 für das Kißlegger Strandbad! Der Rechtsweg ist ausgeschlossen! Bitte ausfüllen und bis spätestens Aschermittwoch 2014 (= 05.03.2014) einem Zunfrat zukommen lassen. Viel Spaß wünscht die Narrenzunft Kißlegger Hudelmale e.V.

ANTWORT:

1. Wie wird angeblich – laut Faltblatt „Die Kißlegger Seenplatte“ - der Obersee auch noch von den Einheimischen genannt?
2. Wie heißt der tiefste See / Weiher im Kißlegger Gemeindegebiet?
3. Welcher See / Weiher ist – flächenmäßig - größer:

A



Argensee



Obersee



Holzmühleweiher



Wuhrmühleweiher

B

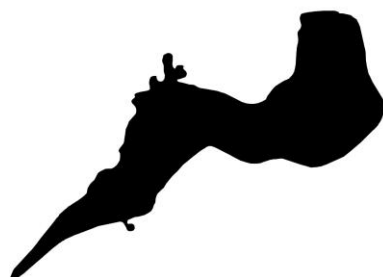


Lautersee



Schlingsee

C



Roter Weiher




Brunner Weiher



Zellersee

4. Wie heißt der tiefste See / Weiher im Kißlegger Gemeindegebiet? _____
5. Welche Zuläufe hat der Zellersee? _____
6. Wie heißt der flächenmäßig größte Weiher / See auf dem Kißlegger Gemeindegebiet? _____
7. Welchen der folgenden historischen – heute nicht mehr existierenden – Weiher hat es nie gegeben?
- | | |
|--|---|
| <input type="checkbox"/> Grünenberger Weiher | <input type="checkbox"/> Boscher Weiher |
| <input type="checkbox"/> Langenacker Weiher | <input type="checkbox"/> Horber Weiher |
| <input type="checkbox"/> Samisweiler Weiher | <input type="checkbox"/> Reipertshofer Weiher |
| <input type="checkbox"/> Hunauer Weiher | <input type="checkbox"/> Lausweiher |
| <input type="checkbox"/> Rahmhaus Weiher | <input type="checkbox"/> Bachmühler Weiher |
8. Wohin mündet die Wolfegger Ach? _____
9. Wie viele Seen / Weiher mit einer Fläche > 100 m² gibt es mindestens auf dem Gemeindegebiet Kißlegg? _____
10. Welche der folgenden Seen / Weiher gehören nicht zum Gemeindegebiet Kißlegg? (werden aber im Faltblatt „Die Kißlegger Seenplatte“ aufgeführt...)
- | | | | |
|---|--|--|---------------------------------------|
| <input type="checkbox"/> Premer Weiher | <input type="checkbox"/> Enzlesmühleweiher | <input type="checkbox"/> Brendenweiher | <input type="checkbox"/> Roter Weiher |
| <input type="checkbox"/> Langwuhrweiher | <input type="checkbox"/> Stockweiher | <input type="checkbox"/> Hasenweiher | <input type="checkbox"/> Rötsee |
11. Viele kleine Weiher (Wasserfläche max. 1 ha) fristen im Gemeindegebiet ein „Schattendasein“, fast niemand kennt sie mit Namen: Bitte deshalb bei diesen Kleingewässern die folgenden Namen dem Umriss zuordnen, oder alternativ Vorschläge für aussagekräftige Namen darunterschreiben:



- | | |
|--|---|
| <input type="checkbox"/> Weiher beim Boschenbach Immenried | <input type="checkbox"/> Weiher beim Sportplatz Immenried |
| <input type="checkbox"/> Rötsee(n) | <input type="checkbox"/> Krumbacher Weiher |
| <input type="checkbox"/> Schloßpark-Weiher | <input type="checkbox"/> Weiher bei der Burg Kißlegg |
| <input type="checkbox"/> Weiher westlich von Unterriedgarten | <input type="checkbox"/> Weiher bei Unterhorgen (Hof Eggen) |
| <input type="checkbox"/> Weiher bei Lenzers (zwischen Burg und Krumbach an der Bahnlinie nach Wolfegg) | |
| <input type="checkbox"/> Weiher bei Stählishof (an der Bahnlinie nach Wangen) | |
| <input type="checkbox"/> Weiher Bürgermoos | |