



FASNETSQUIZ 2014 - (Kleine) heimatliche Gewässerkunde:


„Rund um Kißlegg befinden sich zahlreiche Seen und Weiher...“ [Zitat aus dem Faltblatt „Die Kißlegger Seenplatte“]
 Wer kennt sich richtig gut in der Thematik Seen, Bäche und Weiher auf dem Kißlegger Gemeindegebiet aus?

Unter den abgegebenen Lösungen mit den meisten richtigen Antworten verlosen wir eine Jahreskarte 2014 für das Kißlegger Strandbad! Der Rechtsweg ist ausgeschlossen! Bitte ausfüllen und bis spätestens Aschermittwoch 2014 (= 05.03.2014) einem Zunftrat zukommen lassen. Viel Spaß wünscht die Narrenzunft Kißlegger Hudelmale e.V.


ANTWORT:

1. Wie wird angeblich – laut Faltblatt „Die Kißlegger Seenplatte“ - der Obersee auch noch von den Einheimischen genannt?
2. Wie heißt der tiefste See / Weiher im Kißlegger Gemeindegebiet?
3. Welcher See / Weiher ist – flächenmäßig - größer:

A



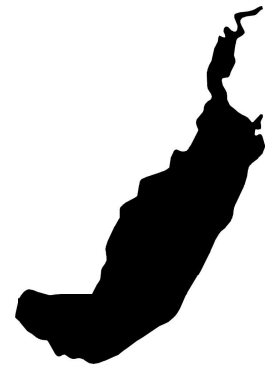
Argensee



Obersee



Holzühleweiher



Wuhmühleweiher

B

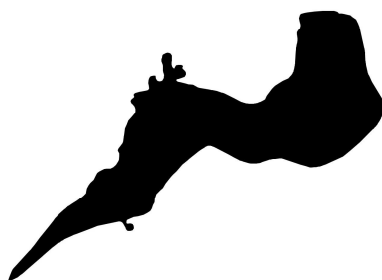


Lautersee



Schlingsee


C



Roter Weiher



Brunner Weiher



Zellersee

4. Welche Zuläufe hat der Zellersee?

5. Wie heißt der flächenmäßig größte Weiher / See auf dem Kißlegger Gemeindegebiet?

6. Welchen der folgenden historischen – heute nicht mehr existierenden – Weiher hat es nie gegeben?

Grünenberger Weiher

Boscher Weiher

Langenacker Weiher

Horber Weiher

Samisweiler Weiher

Reipertshofer Weiher

Hunauer Weiher

Lausweiher

Rahmhaus Weiher

Bachmühler Weiher

7. Wohin mündet die Wolfegger Ach?

8. Wie viele Seen / Weiher mit einer Fläche > 100 m² gibt es mindestens auf dem Gemeindegebiet Kißlegg?

9. Welche der folgenden Seen / Weiher gehören nicht zum Gemeindegebiet Kißlegg? (werden aber im Faltblatt „Die Kißlegger Seenplatte“ aufgeführt...)

Premer Weiher

Enzlesmühleweiher

Brendenweiher

Roter Weiher


Langwuhrweiher

Stockweiher

Hasenweiher

Rötsee

10. Viele kleine Weiher (Wasserfläche max. 1 ha) fristen im Gemeindegebiet ein „Schattendasein“, fast niemand kennt sie mit Namen: Bitte deshalb bei diesen Kleingewässern die folgenden Namen dem Umriss zuordnen, oder alternativ Vorschläge für aussagekräftige Namen darunterschreiben:



Weiher beim Boschenbach Immenried

Weiher beim Sportplatz Immenried

Rötsee(n)

Krumbacher Weiher

Schloßpark-Weiher

Weiher bei der Burg Kißlegg

Weiher westlich von Unterriedgarten

Weiher bei Unterhorgen (Hof Eggen)

Weiher bei Lenzers (zwischen Burg und Krumbach an der Bahnlinie nach Wolfegg)

Weiher bei Stählishof (an der Bahnlinie nach Wangen)

Weiher Bürgermoos